







Localisation de la Forêt Boucher, secteur Aylmer

Répartition des propriétaires

-  Ville de Gatineau
-  Ministère des transports du Québec
-  Musée canadien de la nature
-  Privé

Limites proposées

-  Ville de Gatineau (288 ha)
-  Club des Ornithologues de l'Outaouais (680 ha)

Le Club des Ornithologues de l'Outaouais considère le projet de la Forêt Boucher comme étant tout le territoire délimité ci-dessous excluant les terrains des deux carrières et le terrain nécessaire à leurs saines gestions. Les contours ainsi que les superficies sont approximatifs.



0 250 500 m

